











# LES ÉCOSYSTÈMES DANS LES RÉGIONS CENTRALES DU MERCOSUR 6



	Atlantique		Amazonas		Andin
	Selvas et Campos du Parana		Pantanal		Monte
	Delta et Iles du Parana		Cerrado		Patagonique
	Pampas		Yungas		Désert
	Chaco		Central du Chili		Subantartique
	Espinal				

Sources : DINERSTEIN, Eric et al. (1995) *A conservation assessment of the terrestrial ecoregions of the Latin American and the Caribbean*; GLIGO, Nicolo et Jorge BORELLO (1982) *Perspectivas de la expansion de la frontera agropecuaria en el espacio sudamericano*. Atlas du Mercosur © A.S., L.D.